

# Un cruce de vías en la zona Sur de la ciudad de *Augusta Emerita*

*Intervención arqueológica realizada en un solar de la c/ Espronceda, nº 27 (Mérida)*

**ANA M<sup>a</sup> BEJARANO OSORIO**  
*ana@consorciomerida.org*

## FICHA TÉCNICA

**Nº Intervención:** 8085.

**Fecha de intervención:** la excavación del solar se realizó durante el mes de Febrero de 2005.

**Ubicación del solar:** el solar se sitúa en la c/ Espronceda, 27. (00N/06075/17).

**Cronología:** el espacio está ocupado en época altoimperial (siglo I d.C.) / s. XX.

**Uso:** Público, doméstico.

**Palabras clave:** Cloaca, calzada, *cardo*, *decumanus*.

**Equipo de trabajo:** arqueóloga: Ana M<sup>a</sup>. Bejarano Osorio; topógrafo: Fco. Javier Pacheco Jiménez; dibujante: Francisco Isidoro; peones: Manuel Arias, Israel Rodríguez, Francisco Jiménez, Fernando Romero.

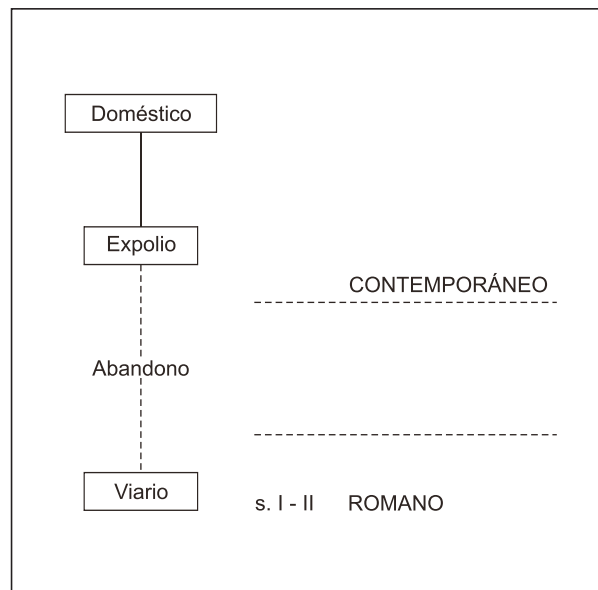


DIAGRAMA OCUPACIONAL

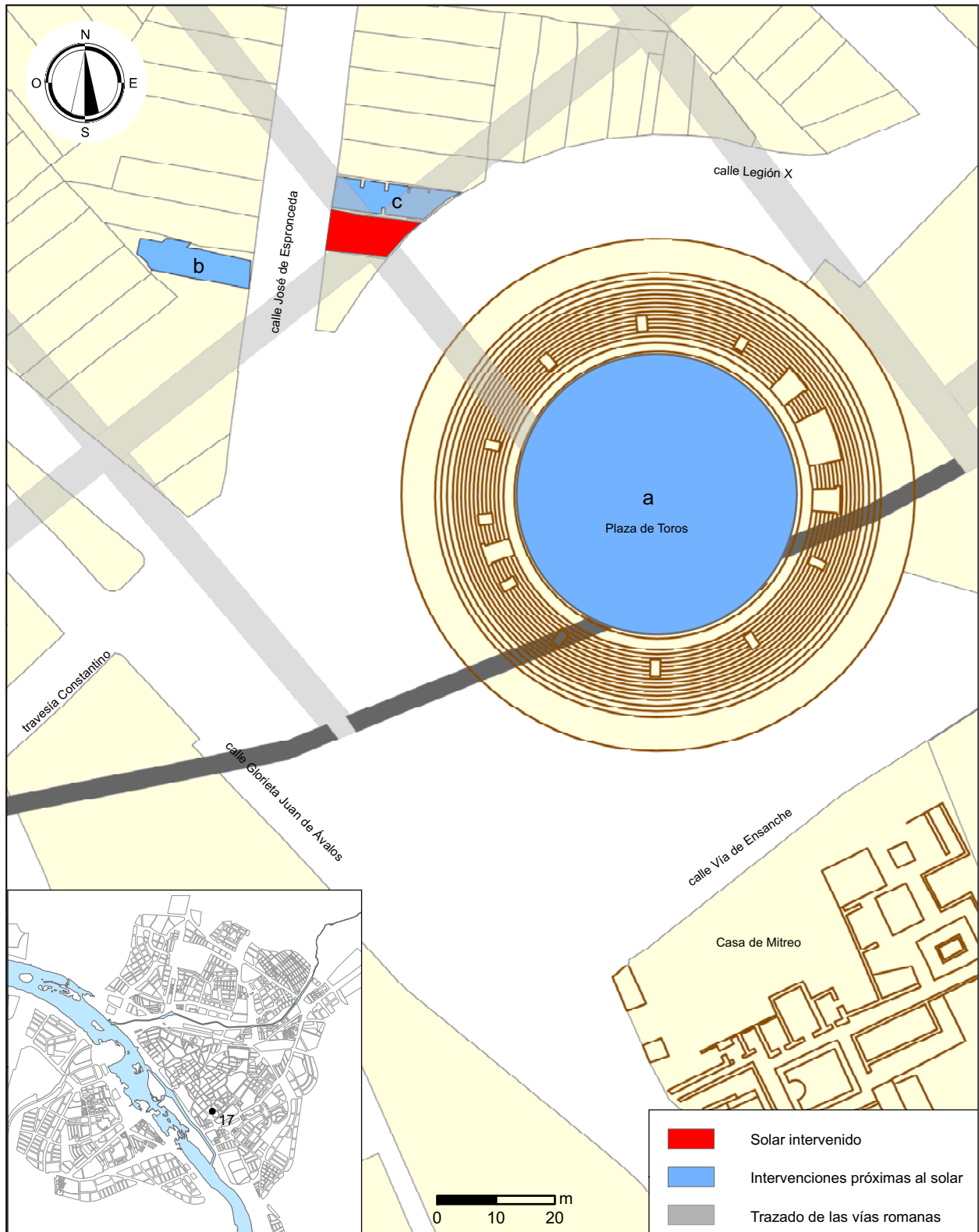


FIGURA 1

Plano de situación y contextualización.

### INTRODUCCIÓN

El solar excavado con un área de 89,05 m<sup>2</sup> corresponde a una vivienda de inicios del s. XX, inmueble adquirido por D. Joaquín Pérez Reinaldo para la realización de una casa familiar. El proyecto de construcción prevé la realización de una vivienda de dos plantas sin plaza de garaje.

La excavación contempló la totalidad del solar, comenzándose en el mes de febrero y dándose por finalizada en el mismo mes del año 2005. Zona Arqueológica II.

El solar se ubica cercano a la confluencia de las c/ Espronceda-Legión X, al Sur, en un punto elevado de la ciudad, donde la roca aflora a escasa distancia de la superficie, en un espacio en el que la documentación arqueológica es escasa, limitada en la mayoría de los casos a seguimientos parciales.

Las intervenciones más antiguas responden a las exploraciones efectuadas en la cercana área de la plaza

de toros donde a inicios del siglo XX se recuperaron una serie de piezas escultóricas relacionadas con el culto a Mitra (Mélida 1914), (fig. 1 a).

Tras la extracción y posterior estudio de las mismas, se planteó la posibilidad de la existencia de un edificio destinado al culto a este dios oriental en la zona que actualmente estaría ocupada por la Plaza de Toros.

En la línea de este hallazgo, podemos relacionar la excavación más reciente en la que se encontraron vestigios de un mitreo, realizada en el solar n° 22 de la c/ Espronceda (Barrientos 2001, 357-383), (fig. 1 b).

Urbanísticamente, nos encontramos en la zona intramuros, en proximidad a la muralla que delimitaba el perímetro de la ciudad y que discurriría por la margen exterior del recinto taurino, c/ Vía Ensanche identificada con claridad en el solar del cercano Museo Visigodo (antiguo Cuartel de la Guardia Civil)

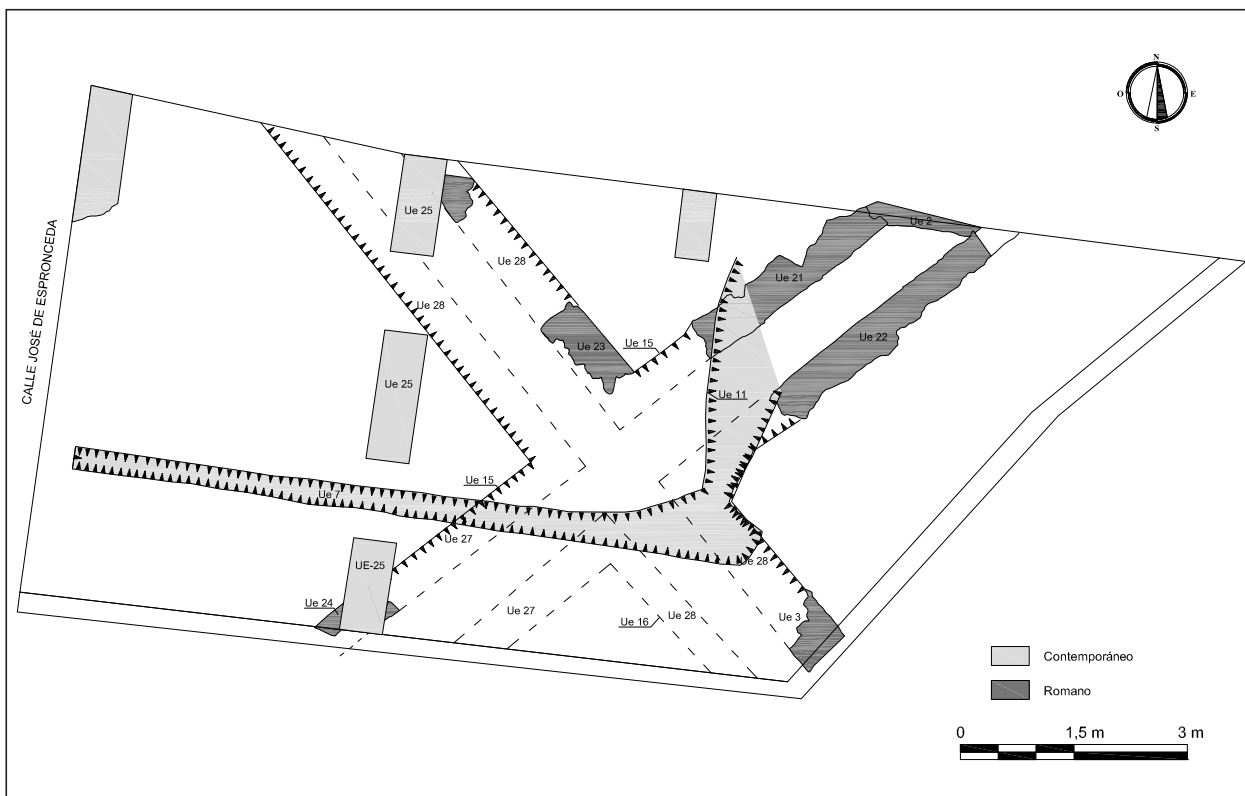


FIGURA 2  
Plano diacrónico de los restos hallados en el solar.



prolongación del trazado que se reconoce en la c/ Anas, paralelo al río Guadiana.

El solar está encuadrado en la trama viaria que viene delimitada por la existencia en la zona de las vías correspondientes con el primer *cardo minor* identificado al Sureste de la vía principal (*cardo maximo*) y el último *decumanus minor* igualmente identificado en la zona Sureste previo al recinto amurallado (Gijón, n<sup>o</sup> int. 057). En el último año, se ha intervenido en el solar colindante, continuación de lo hallado en nuestra excavación (fig. 1 c).

### DESARROLLO DE LA INTERVENCIÓN (FIG. 2)

La intervención dio comienzo con la limpieza de los escombros producto del proceso de desmonte de la estructura doméstica vinculados a la casa de época contemporánea. Una vez eliminados los rellenos, documentamos la existencia de los niveles de suelo de la vivienda, A 1, así como la presencia de sendas zanjas excavadas en la roca natural que confluían en

una arqueta ubicada en el espacio que se destinó a la cocina (fig. 3).

Excavados los sustratos de relleno de dichas zanjas y eliminados los tubos tanto de cerámica como uralita, observamos cómo estos apoyaban directamente sobre la roca natural que ya había sido identificada al desmontar el pavimento, ya que éste asentaba directamente sobre la misma teniendo únicamente como elemento intermedio el mortero de cal que servía de trabazón.

La excavación prosiguió con la documentación de sendas estructuras A 2 y A 3 que estaban parcialmente identificadas en las medianeras del solar (fig. 4). En primer lugar nos referimos a la A 2 que se relaciona con la presencia de una construcción abovedada de lajas adoveladas, estructura de *opus incertum*, ue 2, asentada sobre muros, ue 21 y ue 22, de idéntico sistema constructivo, que aparecían en línea con una zanja perceptible en los niveles de la roca natural y que con orientación Suroeste-Noreste atravesaba en diagonal el solar. Esta zanja estaba amortizada por

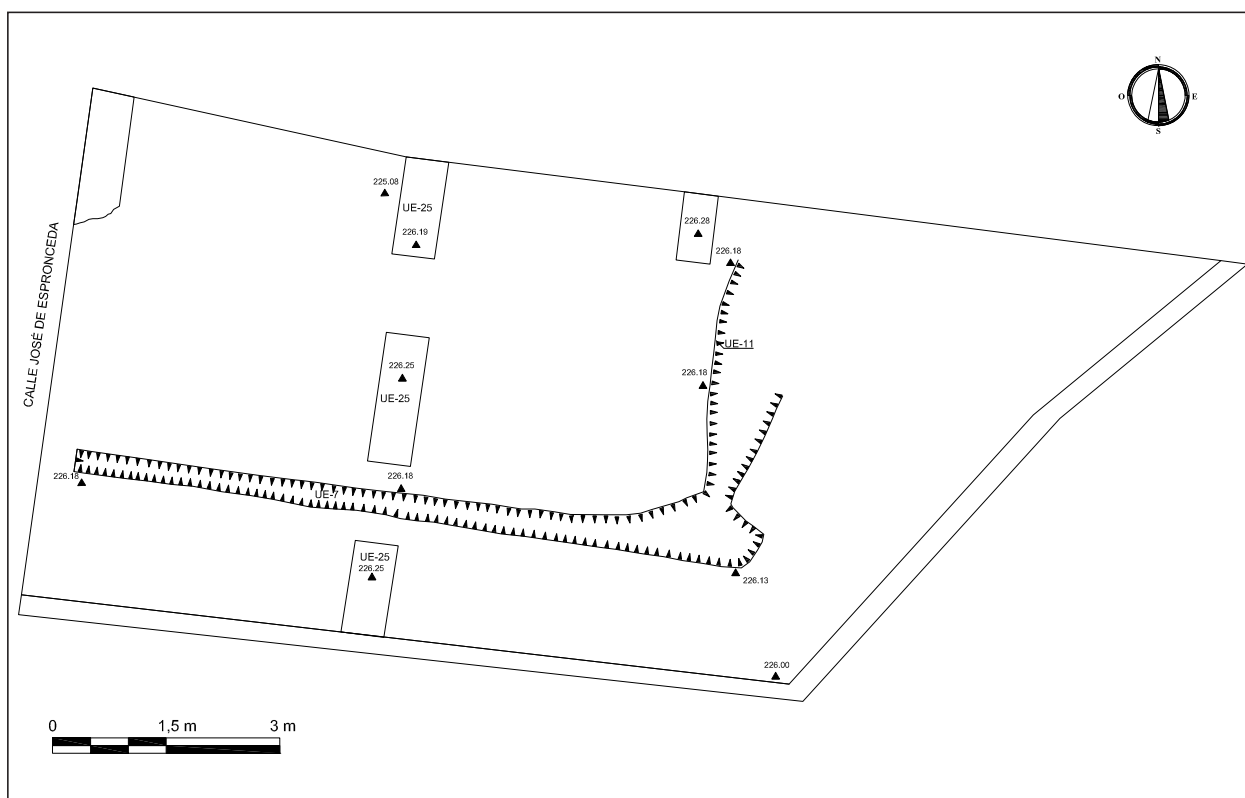


FIGURA 3

Planta de las estructuras contemporáneas.

una sucesión de rellenos, ue 8 y ue 10 que se asociaban a las etapas de uso en conexión con la vivienda. Rebajada la estratigrafía, observamos que la roca natural aparecía cortada en su parte central delimitando el espacio a modo de un pequeño “canal” ue 27, de escasa profundidad.

Cortado en su zona media nos encontramos con una nueva zanja ligada a la estructura A 3 (ue 3) identificada en la medianera de la parte posterior del solar. En este caso, al igual que en el anterior, la zanja aparecía perfectamente delimitada en su trazado ya que cortaba la roca natural, estando colmatada igualmente con niveles de relleno, ue 17 y ue 20, siendo este último el estrato de amortización original de la zanja. Eliminados los rellenos de colmatación observamos cómo, bajo los mismos, se conservaban restos de sendas construcciones, ue 23 y ue 29, muros de *opus incertum* que, con orientación Noroeste-Sureste, se apoyaban directamente sobre la roca natural presentando un estado de conservación muy precario ya que estaban prácticamente arrasados en su totalidad.

Al igual que en el caso anterior, se documentaba un pequeño rebaje, ue 28 que delimitaba un espacio central de menores dimensiones que la zanja principal y con escasas dimensiones (fig. 5).

Una vez se finalizó la excavación del solar se procedió al repicado de la pared de cierre meridional ya que se apreciaba como la medianera asentaba sobre los vestigios de una construcción ue 24, muro de *opus incertum* parcialmente visible y que estaba en directa relación con la A 2 (fig. 6).

### EVOLUCIÓN HISTÓRICA DE LA OCUPACIÓN DEL SOLAR

La fase de ocupación más antigua que se ha registrado en el solar coincide con los cortes y vestigios identificados con sendas cloacas del período romano que se vincularían a sus correspondientes calzadas, *cardines* y *decumani menores*.

Se trata de construcciones que se vinculan con la red de saneamiento de la ciudad de *Augusta Emerita* en el

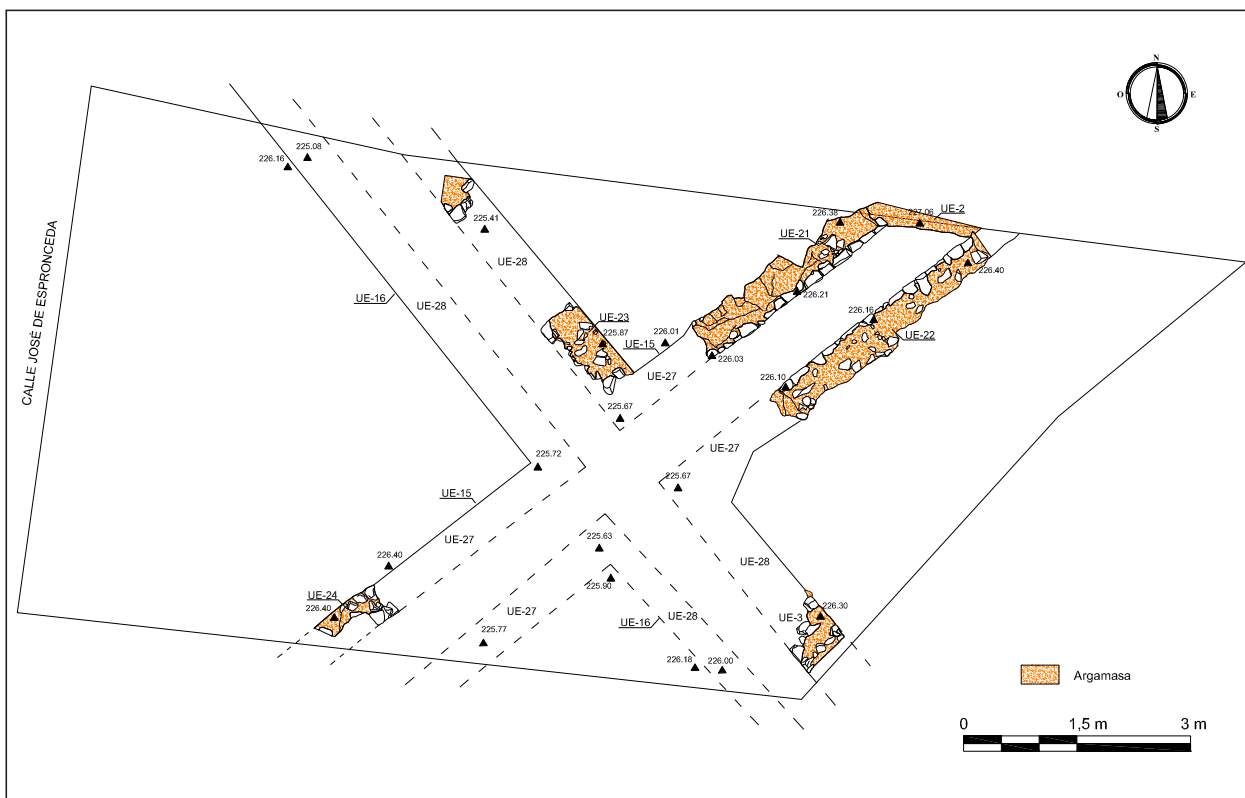


FIGURA 4  
Planta de las estructuras de época romana (altoimperial).





FIGURA 5

Vista general de la intervención. Cruce de calzadas.

período altoimperial y más concretamente con las cloacas que discurrían bajo las calzadas que tenemos identificadas en plano y que actualmente pasan por la línea aproximada que marcan la av. de los Estudiantes-c/ Legión X (*decumanus minor*) y c/ Tirso de Molina-Adriano (*cardo minor*), identificada en su trazado en la actual Plaza de España (Sánchez Barrero 1999a, 76), Santa Clara (Sánchez Barrero 1999b, 259-260).

Desconocemos la zona de desagüe hacia la que se dirigirían ambas cloacas, no obstante, podemos plantear como posibilidad que en el caso de la cloaca vinculada con el *cardo minor*, ésta vendría a evacuar en una cloaca ubicada a una cota inferior, probablemente en

alguna de las situadas en la vaguada que en la actualidad está ocupada por la denominada plaza de Sto. Domingo. En el caso de la segunda se enlazaría con un *decumanus minor*, probablemente el procedente del área de espectáculos o bien los *decumani* contiguos (n<sup>os</sup> III-IV. Hernández 1998, 114-115) yendo a evacuar probablemente hacia la zona del río.

La excavación de las mismas nos ha permitido identificar un único nivel de sedimentación, donde se recogió una moneda (ilegible), junto a una serie de niveles de colmatación de los canales y que nos ofrece unos materiales de relleno que datan la etapa de amortización parcial, en unas fechas que parecen corresponderse con las fases de rotura y desmonte de las estructuras que conformaban las cloacas y que se asocian al período contemporáneo. De esta fase tenemos registrado los cortes que se relacionan con la red de saneamiento de una vivienda que ocupaba el terreno intervenido, así como sus correspondientes niveles de uso, pavimento de gres. Hemos podido observar como la red de saneamiento contemporánea, en concreto la que se ubicaba en la zona posterior del solar utilizaba la propia cloaca del *decumanus minor* como pozo ciego, estando afectada así mismo por las cimentaciones de la medianera correspondiente que la cegaron con piedras y cemento.

Destacar cómo tras el rebaje y desmonte de los paramentos vinculados a la vivienda contemporánea hemos podido documentar que la práctica totalidad

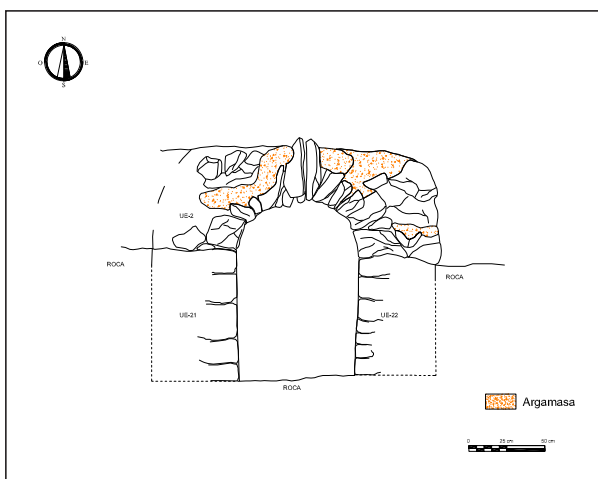


FIGURA 6

Detalle de los restos de la cloaca conservados. Sección de la cloaca.

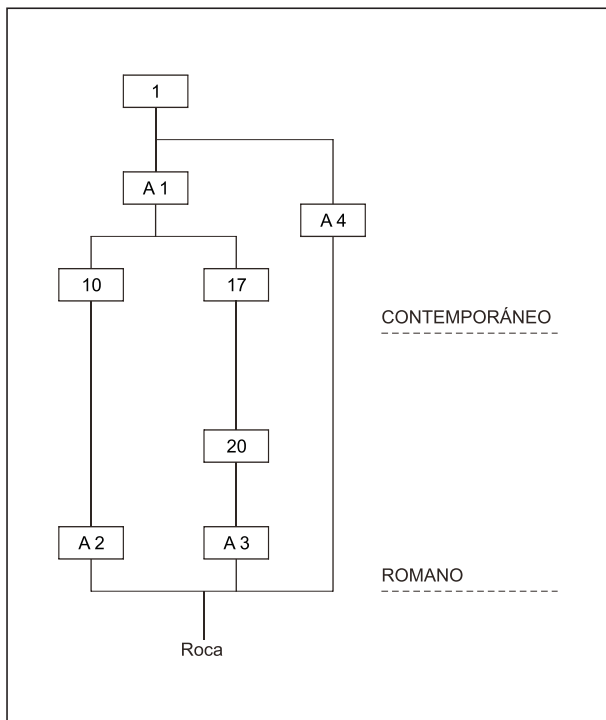


FIGURA 7

Diagrama estatigráfico de unidades y actividades

del solar sufrió en este período un rebaje de más de 50 cm que afectó al nivel de roca natural y por lo tanto contribuyó a la desaparición de cualquier vestigios arqueológico, a excepción del tramo de cloaca que se ubicaba en la zona posterior, motivo por el cual no hemos localizado ningún elemento asociado al *rudus* o enlosado de las vías romanas que discurrirían por este tramo. Únicamente, es en esta zona posterior, donde se mantuvo la cota original de la roca natural, aprovechándose este espacio como patio al que se debía acceder por una escalera.

### TRATAMIENTO DE LOS RESTOS

Los restos excavados, fueron protegidos con una malla de geotextil. Posteriormente, se cubrieron con arena lavada de río y sobre la misma, se vertió tierra de relleno. La cimentación de llosa del edificio amortizó completamente las estructuras a salvaguarda para el futuro.

### BIBLIOGRAFÍA

- ADAM, J. P., 1995: *La construction romaine. Matériaux et techniques*, Paris.
- BARRIENTOS, T., 2001: Nuevos datos para el estudio de las religiones orientales en Occidente: un espacio de culto mitraico en la zona Sur de Mérida. *Mérida excav. arqueol.* 1999, 5, 357-383.
- HERNÁNDEZ RAMÍREZ, J., 1998: *Augusta Emerita. Estructura urbana*. Colección Arte/Arqueología. Diputación de Badajoz.
- MÉLIDA, J. R., 1914: Cultos emeritenses de Serapis y Mithras. *B.R.A.H. LXIV*, 439-457.
- SÁNCHEZ BARRERO, P. D., 1999a: Intervención arqueológica en el solar de la Plaza de España. Secuencia ocupacional de un espacio público contemporáneo. *Mérida excav. arqueol.* 1997, 3, 61-92.
- SÁNCHEZ BARRERO, P. D., 1999b: Trabajo desarrollado por el equipo de seguimiento de obras durante el año 1997. *Mérida excav. arqueol.* 1997, 3, 229-262.
- SÁNCHEZ SÁNCHEZ, G., 2003: Arquitectura doméstica en las proximidades de la plaza de toros. Intervención arqueológica realizada en el solar de la calle Legión X, nº 25. *Mérida excav. arqueol.* 2000, 6, 111-122.

